

Сообщение
о возможном установлении публичного сервитута

Руководствуясь статьей 39.42 Земельного кодекса Российской Федерации, Администрация Сысертского городского округа сообщает о возможном установлении публичного сервитута сроком на 49 лет для размещения и эксплуатации объекта электросетевого хозяйства: «Строительство отпайки от ВЛ 0,4 кВ Северная от ТП-71112 с установкой узла учета (электроснабжение ВРУ-0,4 кВ по адресу: Свердловская обл, Сысертский р-н, западнее п. Бобровский, К/№ 66:25:0000000:14991) (0,08 км, 1 т.у.)», находящегося в границах Сысертского городского округа Свердловской области, в отношении части земельного участка площадью 320 кв.м с кадастровым номером 66:25:0000000:14996, площадью 10005 кв.м, видом разрешенного использования - растениеводство, категорией земель - земли сельскохозяйственного назначения, расположенного по адресу: Свердловская область, Сысертский район, западнее поселка Бобровский.

Ознакомиться с ходатайством об установлении публичного сервитута и прилагаемым к нему описанием местоположения границ публичного сервитута можно по адресу: 624022, Свердловская область, город Сысерть, улица Ленина, дом 35, актовый зал (1 этаж), в приемное время: вторник с 15-00 до 17-00 часов, описание местоположения границ публичного сервитута размещено на сайте Сысертского городского округа в сети Интернет: <http://admsysert.ru/mun-services/publichniy-servitut/message>.

Правообладатели земельных участков, в отношении которых испрашивается публичный сервитут, если их права (обременения права) не зарегистрированы в Едином государственном реестре недвижимости, могут обратиться с заявлением об учете их прав (обременений права) на земельные участки с приложением копий документов, подтверждающих эти права (обременения права) в Администрацию Сысертского городского округа по адресу: 624022, Свердловская область, город Сысерть, улица Ленина, дом 35, кабинет № 3, в приемное время: понедельник – пятница с 08-00 до 17-00 часов. Срок подачи заявления - в течение 15 (пятнадцати дней) со дня опубликования данного извещения.

Схема расположения границ публичного сервитута

для размещения объекта электросетевого хозяйства: "Строительство отпайки от ВЛ 0,4 кВ Северная от ТП-71112 с установкой узла учета (электропитание ВРУ-0,4 кВ по адресу: Свердловская обл, Сысертский р-н, западнее п. Бобровский, К/№ 66.25.0000000.14991) (0,08 км, 1 т.у.)"

Местоположение: Свердловская обл., р-н Сысертский, западнее поселка Бобровский

Кадастровый квартал: 66.25.1307001





Категория земель: земли сельскохозяйственного назначения

Площадь границы публичного сервитута - 320 кв.м.

Заказчик: ПАО «Россети Урал»



Условные обозначения:

-  - граница и кадастровый номер кадастрового квартала
-  - граница и кадастровый номер существующего земельного участка
-  - граница публичного сервитута
-  - обозначение характерной точки границы

Сведения о местоположении границ объекта					
1. Система координат МСК-66, зона 1					
2. Сведения о характерных точках границ объекта					
Обозначение характерных точек границ	Координаты		Метод определения координат характерной точки	Средняя квадратическая погрешность положения характерной точки (Mt), м	Описание обозначения точки на местности (при наличии)
	x	y			
1	2	3	4	5	6
н1	372126.95	1554542.39	Метод спутниковых геодезических измерений (определений)	2,50	-
н2	372118.77	1554559.49	Метод спутниковых геодезических измерений (определений)	2,50	-
н3	372115.28	1554557.87	Метод спутниковых геодезических измерений (определений)	2,50	-
н4	372148.78	1554485.63	Метод спутниковых геодезических измерений (определений)	2,50	-
н5	372152.41	1554487.32	Метод спутниковых геодезических измерений (определений)	2,50	-
н1	372126.95	1554542.39	Метод спутниковых геодезических измерений (определений)	2,50	-